












LEGENDA

-  Area soggetta a crolli in roccia
-  Corpo di frana bonificato
-  Area potenzialmente instabile per pendenze elevate
-  Deposito detritico attivo
-  Deposito detritico parzialmente stabilizzato
-  Deposito detritico stabilizzato
-  Deposito detritico e/o da trasporto in massa
-  Deposito colluviale

-  Zona di rispetto delle sorgenti
-  Zona di tutela assoluta delle sorgenti
-  Fasce di rispetto del Reticolo Idrico Minore

Piano di Governo del Territorio



COMUNE DI BLELLO
 Provincia di Bergamo



Tav. 6
Carta di sintesi

Scala 1: 5.000

**STUDIO GEOLOGICO COMUNALE
 A SUPPORTO DEL
 PIANO DI GOVERNO DEL TERRITORIO**

ai sensi della D.G.R. N.8/1566 del 22-12-2005
 modificata dalla D.G.R. N. 8/7374 del 28-05-2008

data: MAGGIO 2010
 redatto da:
 Dott. Geol. Augusto Azzoni OGL 527

Augusto Dr. Azzoni
 Geologo

Via Francesco Nullo 31, 24128 Bergamo (BG)
 Telefono/Fax: 035-231115 / 1782275207
 eMail: augusto.azzoni@postec.it

