








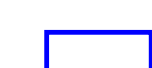


## LEGENDA






### Idrologia

-  Solco di ruscellamento concentrato
-  Ruscelli e corsi d'acqua minori o temporanei (RIM)
-  Torrente (RIM)

### Idrogeologia

-  Abbeveratoio
-  Bacino
-  Sorgente captata
-  Sorgente non captata
-  Sorgente captata della rete acquedottistica
-  Zona di tutela assoluta delle sorgenti
-  Zona di rispetto delle sorgenti

### Permeabilità

- |                                                                                     |       |                         |
|-------------------------------------------------------------------------------------|-------|-------------------------|
|  | alta  | } depositi superficiali |
|  | media |                         |
|  | bassa |                         |
|  | bassa | } substrato roccioso    |
|  | media |                         |



COMUNE DI BLELLO



Provincia di Bergamo

Tav. 3  
Carta idrogeologica

Scala 1: 5.000

STUDIO GEOLOGICO COMUNALE  
A SUPPORTO DEL  
PIANO DI GOVERNO DEL TERRITORIO

ai sensi della D.G.R. N.8/1566 del 22-12-2005  
modificata dalla D.G.R. N. 8/7374 del 28-05-2008

data: MAGGIO 2010

redatto da:  
Dott. Geol. Augusto Azzoni OGL 527

Augusto Dr. Azzoni  
Geologo

Via Francesco Nullo 31, 24128 Bergamo (BG)  
Telefono/Fax: 035-231115 / 1782275207  
eMail: [augusto.azzoni@poste.it](mailto:augusto.azzoni@poste.it)

Piano di Governo del Territorio