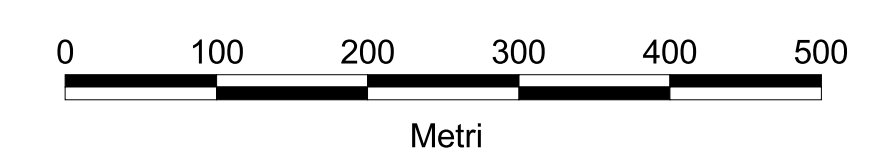




### LEGENDA

- Zona di rispetto delle sorgenti
- Zona di tutela assoluta delle sorgenti
- Fasce di rispetto del Reticolo Idrico Minore

Vincoli derivanti da quadro del dissesto con legenda uniformata a quella del PAI


- Eb - Area a pericolosità elevata di esondazione / trasporto solido
- Em - Area a pericolosità media o moderata di esondazione / trasporto solido
- Fa - Frana attiva
- Fq - Frana quiescente
- Fs - Frana stabilizzata





**COMUNE DI BLELLO**

Provincia di Bergamo



**Tav. 4**  
**Carta dei Vincoli**

**Scala 1: 5.000**

**STUDIO GEOLOGICO COMUNALE**  
**A SUPPORTO DEL**  
**PIANO DI GOVERNO DEL TERRITORIO**

ai sensi della D.G.R. N.8/1566 del 22-12-2005  
modificata dalla D.G.R. N. 8/7374 del 28-05-2008

data: MAGGIO 2010

redatto da:  
Dott. Geol. Augusto Azzoni OGL 527

Augusto Dr. Azzoni  
Geologo

Via Francesco Nullo 31, 24128 Bergamo (BG)  
Telefono/Fax: 035-231115 / 1782275207  
eMail: augusto.azzoni@postec.it

**Piano di Governo del Territorio**